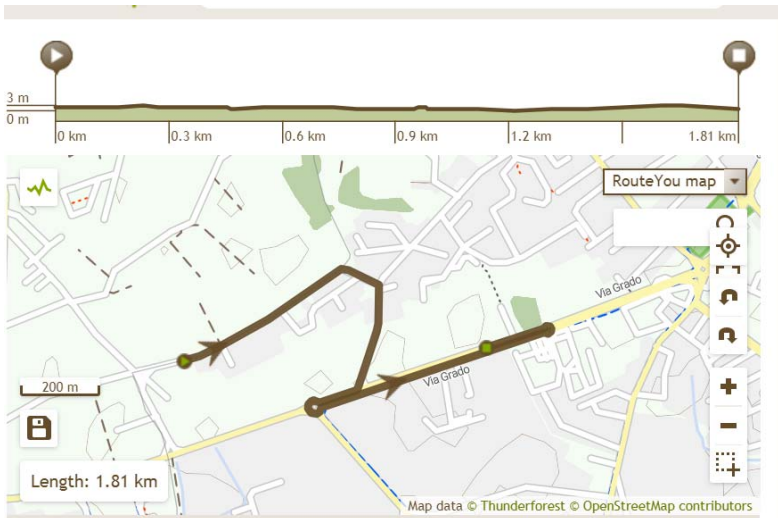


<https://www.routeyou.com/en-it/route/planner/6/cycle-route-planner/race-cycle-route>

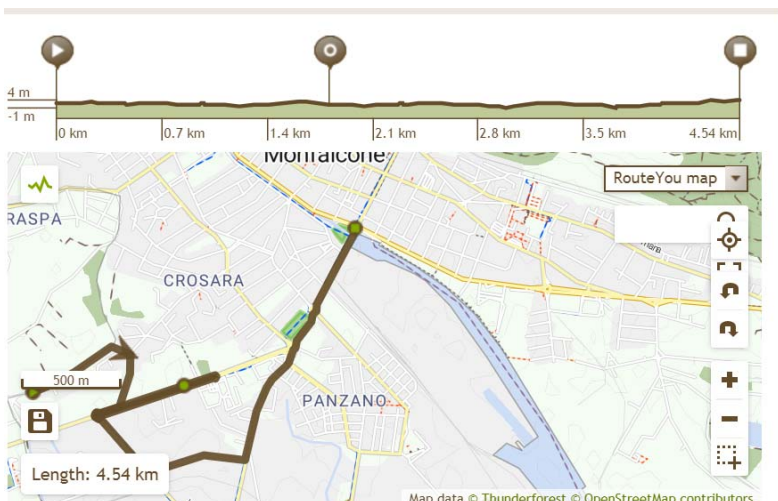
Percorso Bike 44 km

Partenza - arrivo: piscina Monfalcone, parcheggio laterale

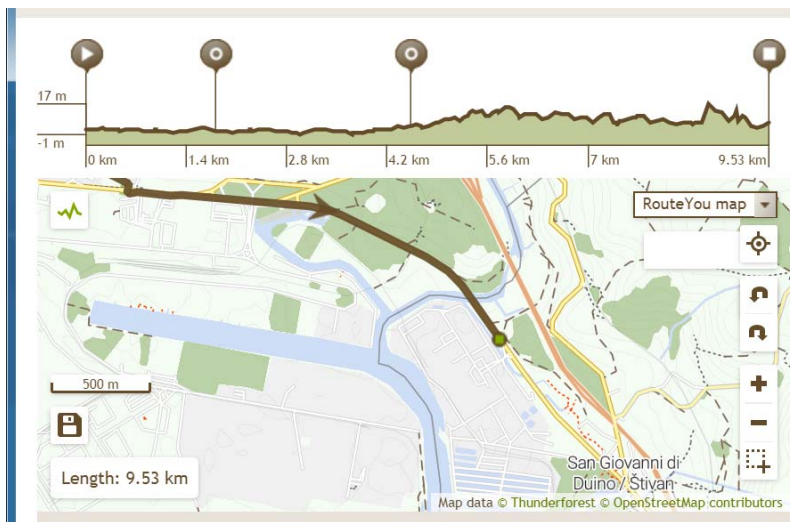
Uscendo dalla piscina a destra, strada secondaria, poi a destra fino alla strada per Grado
Alla prima rotonda si inverte il senso di marcia e si va verso Monfalcone



Monfalcone, quadrivio - **SEMAFORO - ATTENZIONE!**
Si gira per Trieste



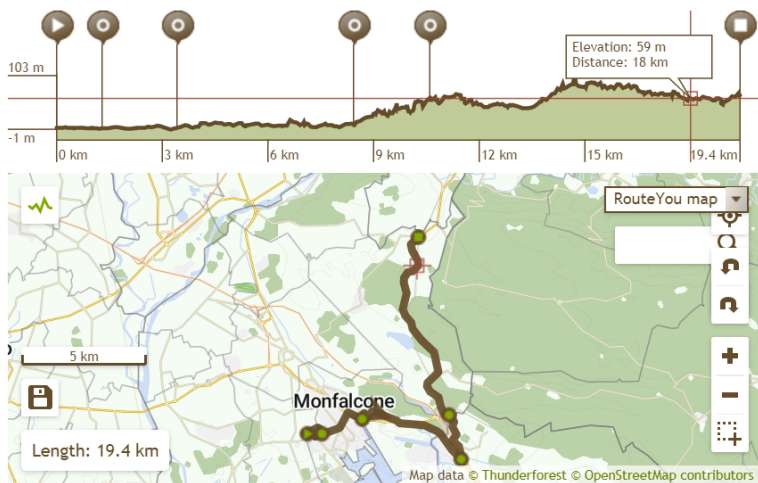
Possibile **SEMAFORO** alla Cartiera Burgo - **ATTENZIONE!**



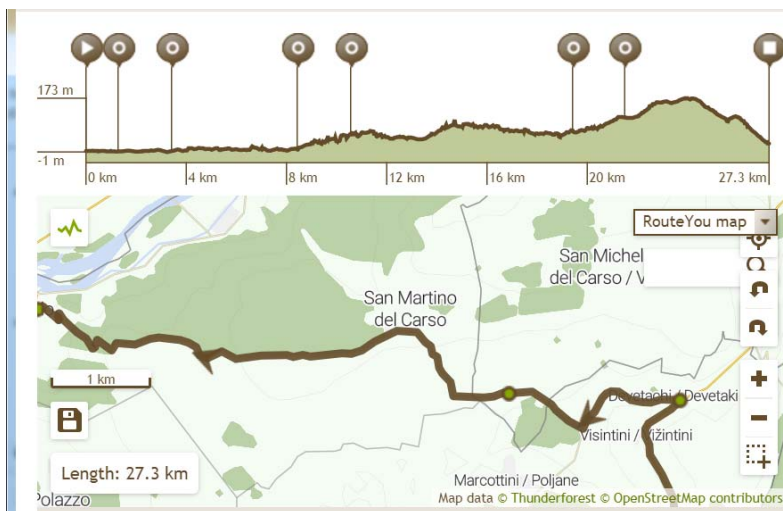
... fino ai “LUPI” per imboccare il “vallone per Gorizia”



Si percorre il vallone **ATTENZIONE ALLA VELOCITA' E AL TRAFFICO !!!** (S. Giovanni, Sablici, Jamiano, Bonetti, Micoli, Palchisce) fino a Devetachi, poi si prende a sinistra **ATTENZIONE AL TRAFFICO** verso Doberdo' e subito a destra verso San Martino del Carso

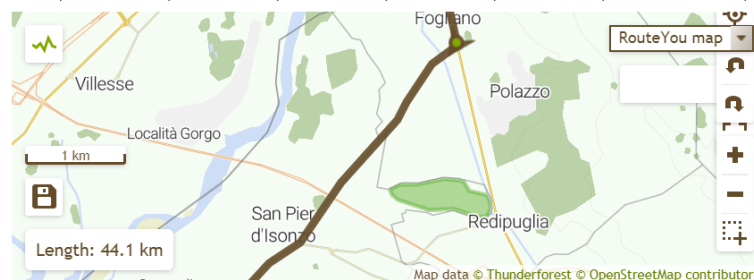
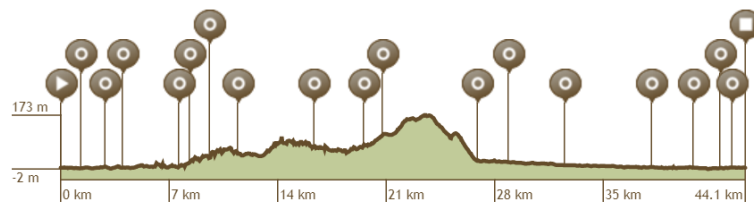
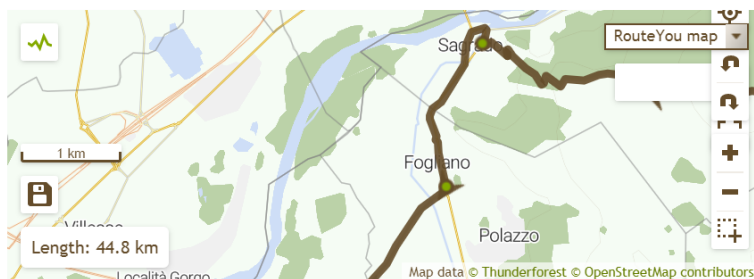
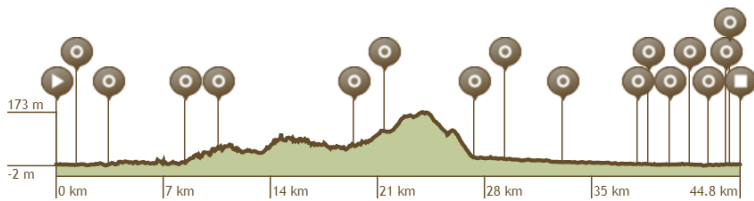
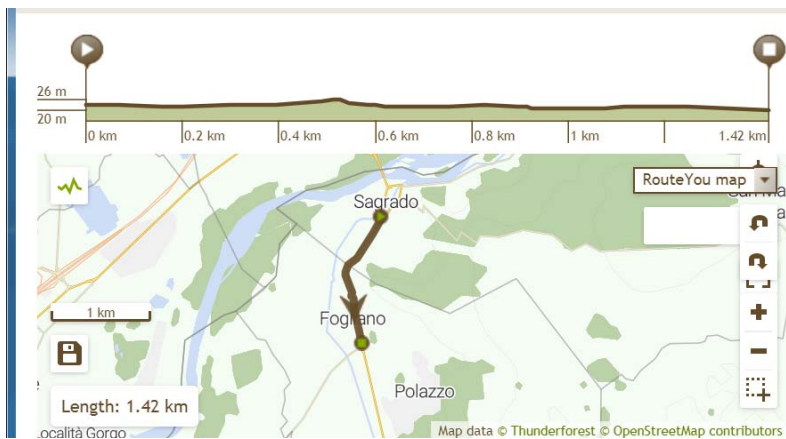


Da San Martino si inizia la discesa verso Castelvecchio e poi si arriva a Sagrado.
ATTENZIONE ! ! ! ! NON E' UNA GARA ! ! ! ! POTETE ANCHE USARLI I FRENI ! ! ! !
 Da qui in poi in pratica è tutto in piano.



Arrivati sulla strada principale (subito dopo il sottopasso sono 27,2km), si ritorna verso Fogliano - **ATTENZIONE SEMAFORO**

E all'altezza della Farmacia di Gian si gira a destra verso



SAN PIER D'ISONZO - **ATTENZIONE SEMAFORO**

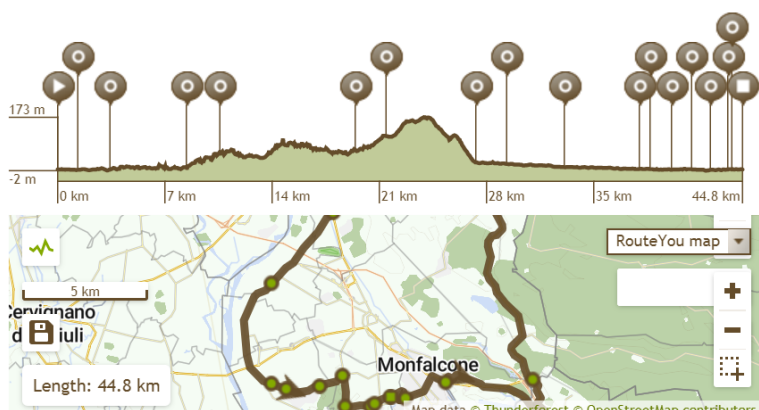
ATTENZIONE: LAVORI IN CORSO tra San Pier e Turriaco si procede a senso unico alternato !!!

RISPETTATE IL SEMAFORO!!!

TURRIACO

PIERIS

SAN CANZIAN - **ATTENZIONE SEMAFORO / I**



Fino ad arrivare al distributore “Costantin”. Sulla rotonda e si gira a destra fino a raggiungere la strada Grado - Monfalcone
 Si gira di nuovo a sinistra, si passa il cavalcavia (ovviamente in direzione Monfalcone)



Al **SEMAFORO** di Bistrigna **ATTENZIONE** si gira a sinistra e poi subito a destra per raggiungere la piscina



ATTENZIONE:
RISPETTO DEL CODICE DELLA STRADA INNANZI TUTTO.

